

Département du Calvados

COMMUNE DE SAINT DESIR

Adresse : Le clos Pierre Gallet

Cadastre : section E n°

SAJAC IMMOBILIER


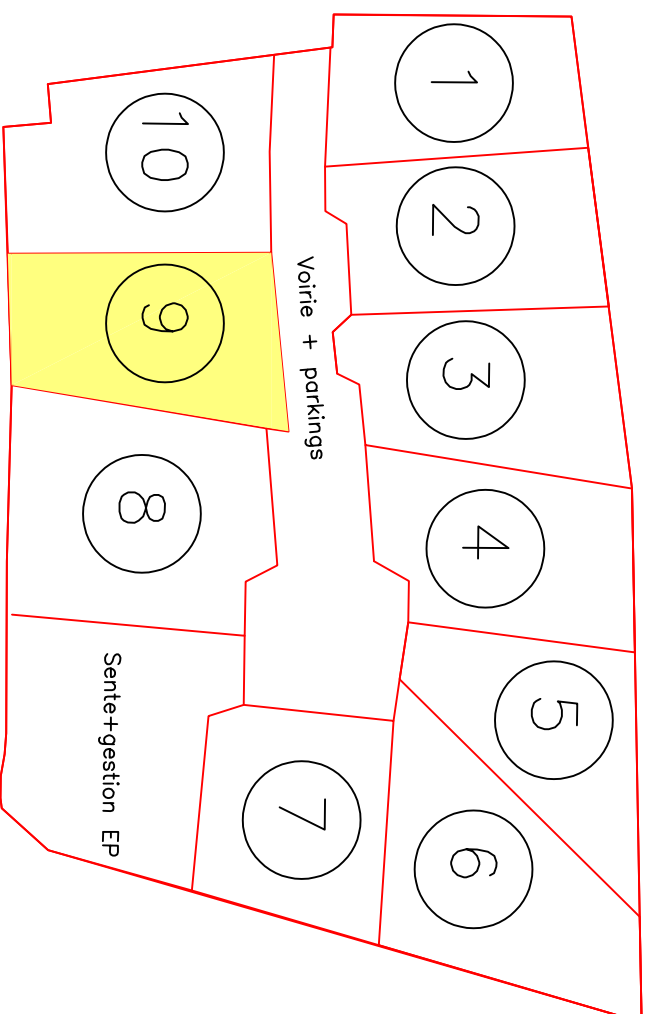


P.A N° 014 574 23 00001 en date du **.**.2023

LOT N°9

PLAN DE COMMERCIALISATION PROVISOIRE

Echelle
1/250
(A3)



Plan de localisation (sans échelle)


PLAN DE COMMERCIALISATION PROVISOIRE

PLAN DE MASSE

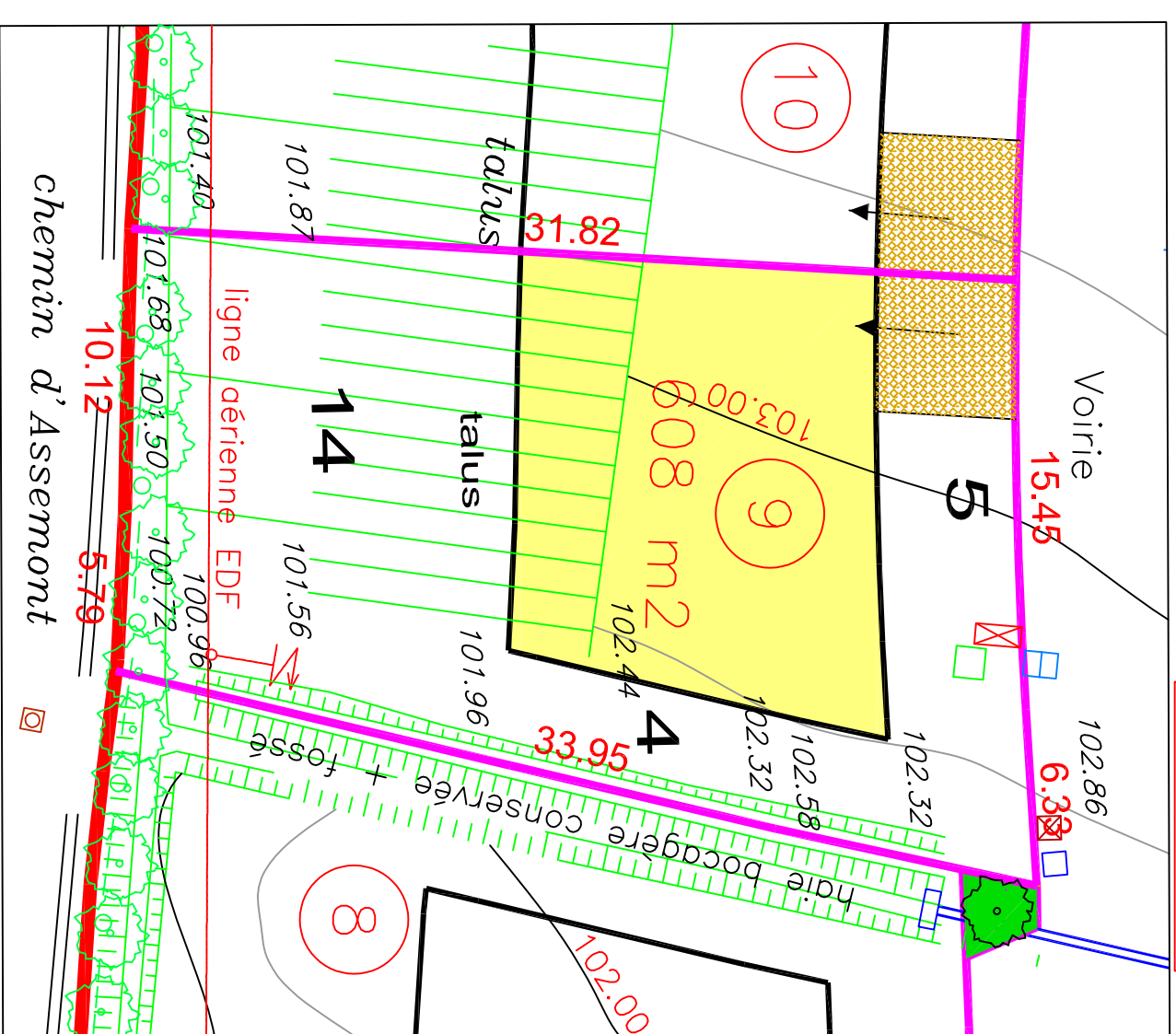
Echelle : 1/250è (A4)

Superficie de plancher maximum: 220m²

Les dimensions, limites et superficies exactes du plan de masse seront rendues définitives, après bornage réalisé par les auteurs du projet



- Les emplacements des coffrets, candélabres, branchements et armoires sont donnés à titre indicatif. L'aménageur se réserve le droit de modifier ces emplacements pour toute raison d'ordre technique.
- En fonction des nécessités techniques de réalisation, des modifications sont susceptibles d'être apportées à ce plan qui ne revêt, avant d'être annexé à l'acte authentique de vente, qu'un caractère informatif.
- Les cotes TN seront modifiées en fonction des terrassements réalisés pendant les travaux de viabilisation.



- | | | | |
|--|--|--|---------------------------------|
| | Zone engazonnée + plantation d'arbres | | Individuel Eaux pluviales fonte |
| | Zone constructible | | Individuel Eaux usées fonte |
| | Zone de retrait en mètre / limite du lot | | Coffret ENEDIS CIBE ou REMBT |
| | Entrée imposée 5*5 minimum privative non close | | Compteur AEP Ø25 sous voirie |
| | | | Regard Télécom 30*30 |

Parties communes

Réseaux Privative