

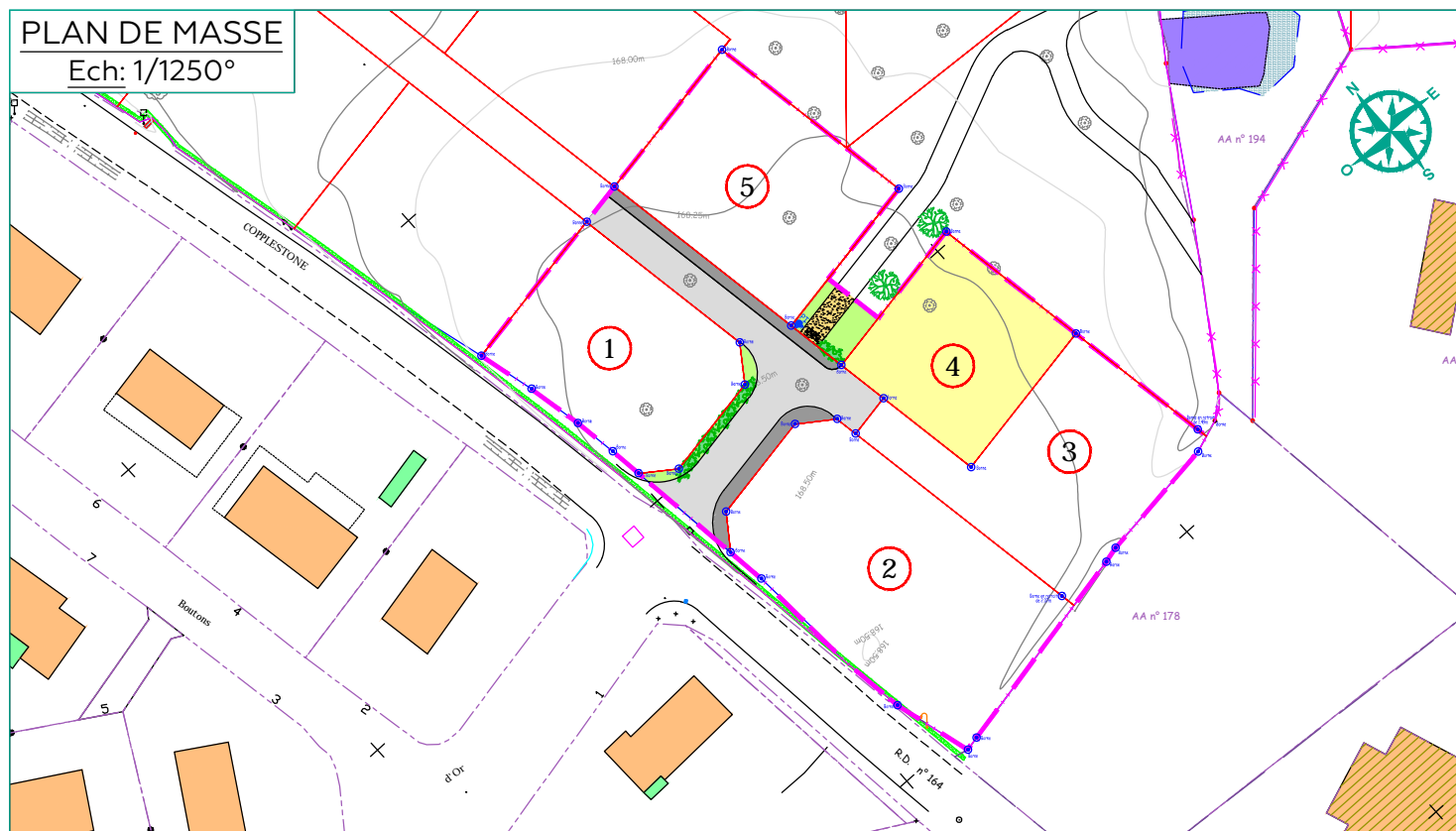
COMMUNE DE VALORBIQUET

COMMUNE DÉLÉGUÉE DE SAINT-CYR-DU-RONCERAY

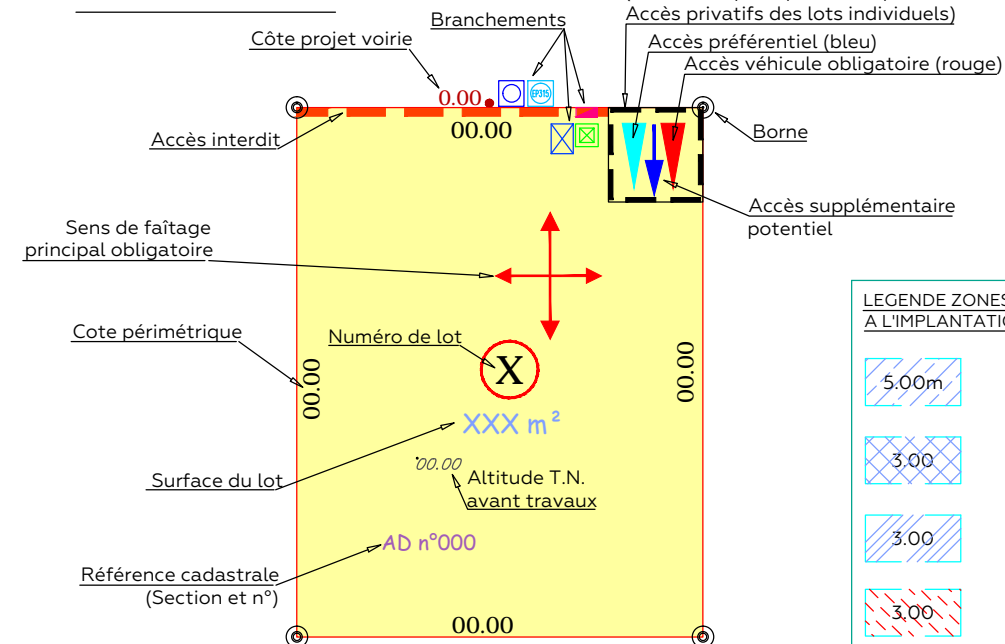
« Rue de Copplestone - Route départementale n°164 »

LOTISSEMENT " LE CLOS POLET "

PLAN DE VENTE DU LOT 04



LEGENDE

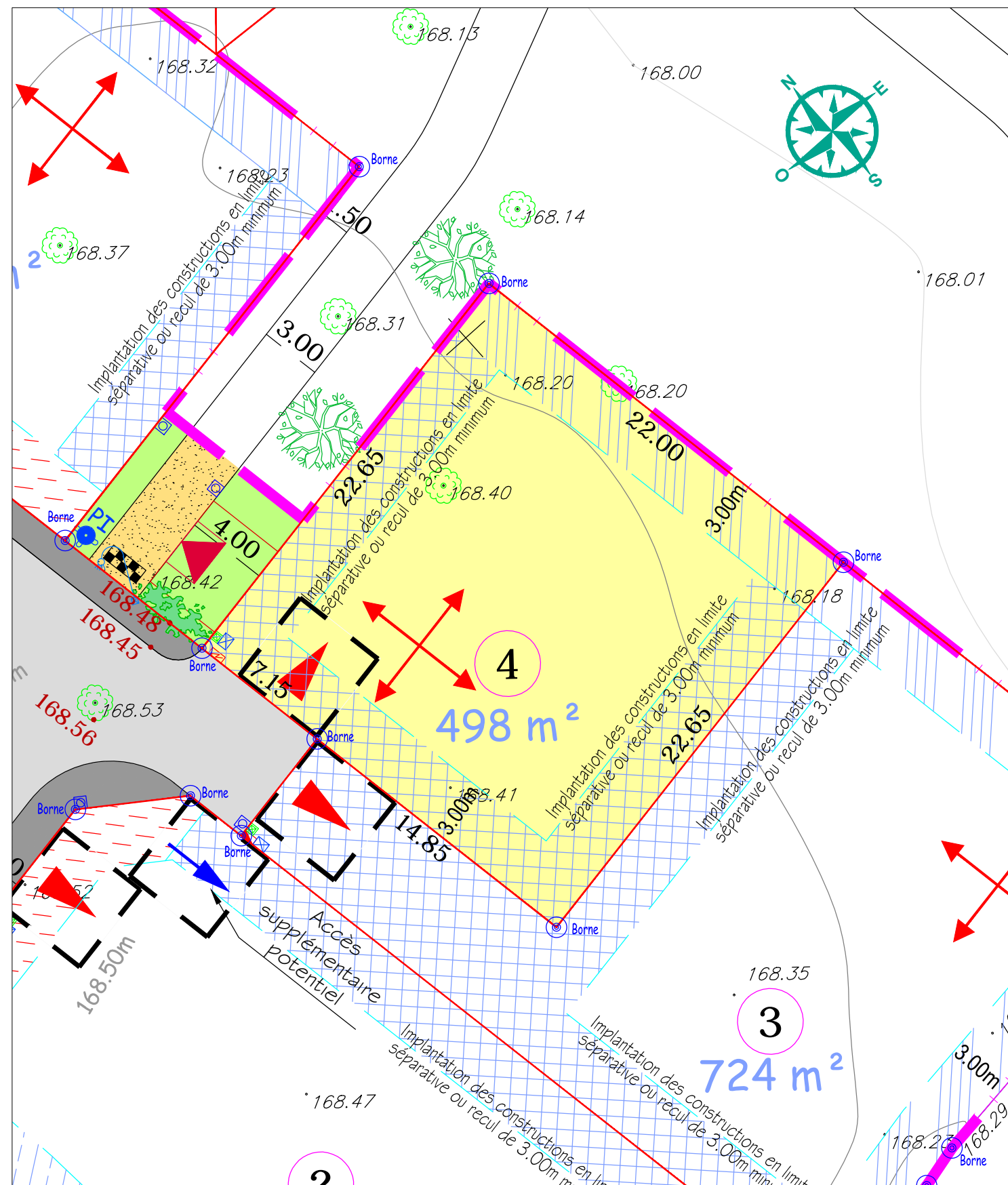


Stationnement Espace non clos
(cf Plan de principe de composition
Accès privatifs des lots individuels)
Accès préférentiel (bleu)
Accès véhicule obligatoire (rouge)

LEGENDE BRANCHEMENTS	
	Coffrets EDF
	Citerneau 30x30 Telecom
	Citerneau Eau potable
	Branchement individuel EP
	Branchement individuel EU
	Candélabre

LEGENDE ZONES DE PROSPECT RELATIVE A L'IMPLANTATION DES CONSTRUCTIONS	
	Zone non aedificandi, retrait minimum de 5.00m par rapport à l'alignement pour l'implantation des constructions.
	Implantation des constructions en limite séparative ou retrait minimum de 3.00m
	Recul de 3.00m minimum (cf: Règlement)
	Retrait minimum de 3.00m du bâtiment principal Implantation du garage possible à l'alignement

PLAN DU LOT 04



LOT 04

Surface : 498 m²
Cadastré : Section AA n°
Adresse :

DOCUMENT PROVISOIRE

=>L'emplacement et l'altimétrie des ouvrages et des radiers sont indicatifs et sujets à modification suivant les réalisations techniques sur le terrain.

=>Les superficies sont données à titre indicatif. Elles seront définitives qu'après bornage des lots.